







Územní studie Z94, Ostravice

LEGENDA

-  katastrální mapa
-  výškopis
-  hranice studie
-  místní názvy, popisy
-  vydané územní rozhodnutí
-  pomocná dělící čára
-  vodní plochy a toky
-  most
-  vzrostlá zeleň



HLAVNÍ ZÁSADY VYUŽITÍ ÚZEMÍ

-  plochy bydlení v RD - oplocené zahrady
-  plochy veřejných prostranství pro komunikace a sítě:
-  zpevněné i nezpevněné
-  plochy veřejných prostranství pro zeleň a sítě:
-  veřejná zeleň - neoplocená
-  uliční čára - oplocení



ENERGETIKA - STAV

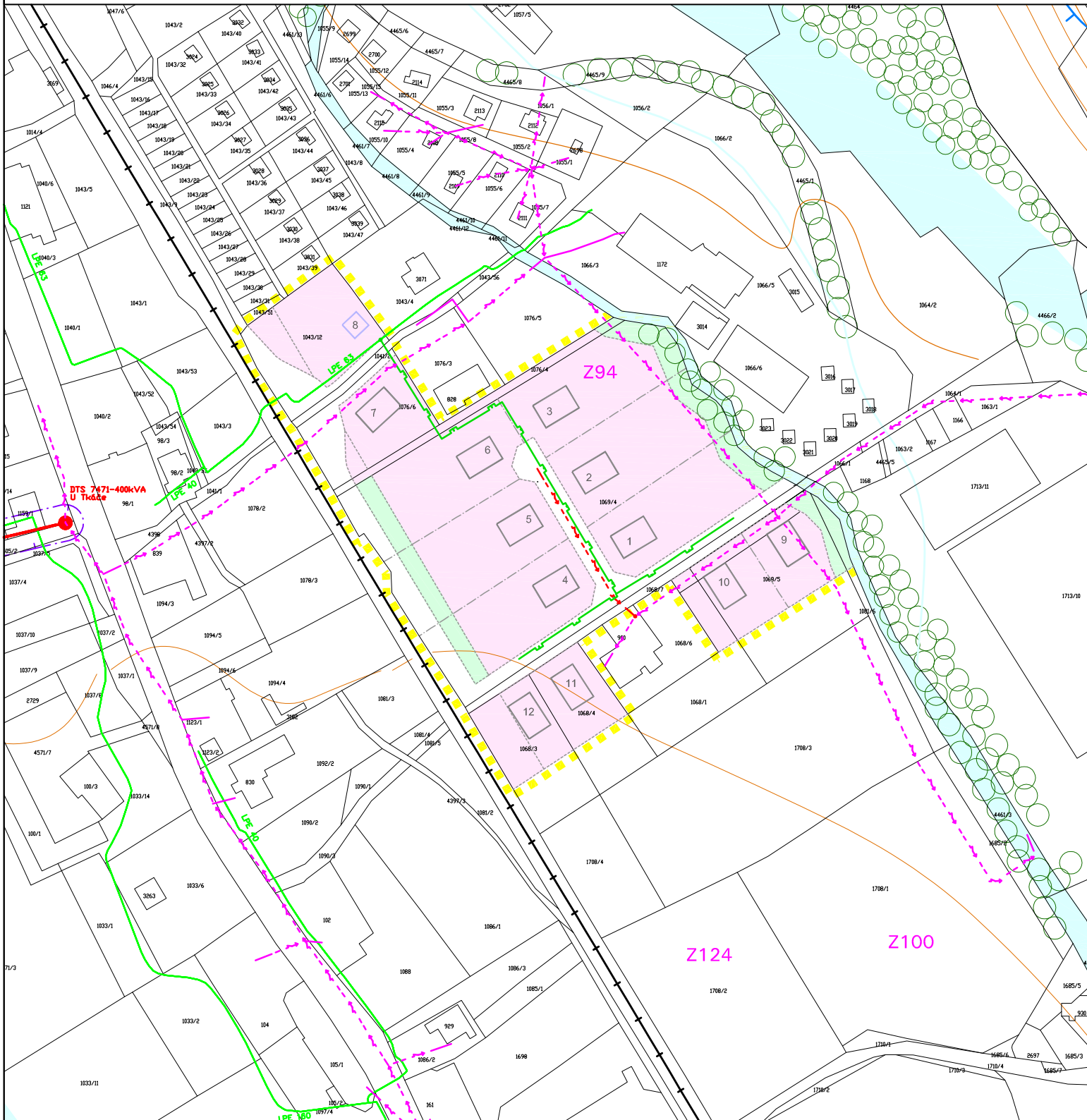
-  DTS trafostanice
-  Vedení VN nadzemní
-  horní vedení NN
-  zemní vedení NN
-  STL plynovod

ENERGETIKA - NÁVRH

-  kabelové zemní vedení NN
-  STL plynovod

BILANČNÍ PARAMETRY

-  možné dělení stavebních pozemků
-  orientační umístění domů



Územní studie Z94, Ostravice

výkres: ENERGETIKA	výkres č. 03
objednatel: obec Ostravice	měřítko 1:2000
pořizovatel: MěÚ Frydlant nad Ostravicí, odbor RR a SÚ	formát A4
zhotovitel: Dipl. arch. Pierre Busch	datum 3 / 2016
autorizace: Ing.arch.Kateřina Buschová, ČKA 3017	