






Územní studie Z94, Ostravice

LEGENDA

-  katastrální mapa
-  výškopis
-  hranice studie
-  místní názvy, popisy
-  vydané územní rozhodnutí
-  pomocná dělicí čára
-  vodní plochy a toky
-  most
-  vzrostlá zeleň




HLAVNÍ ZÁSADY VYUŽITÍ ÚZEMÍ

-  plochy bydlení v RD - oplocené zahrady
-  plochy veřejných prostranství pro komunikace a sítě:
-  plochy veřejných prostranství pro zeleň a sítě:
-  veřejná zeleň - neoplocená
-  uliční čára - oplocení



VODNÍ HOSPODÁŘSTVÍ - STAV

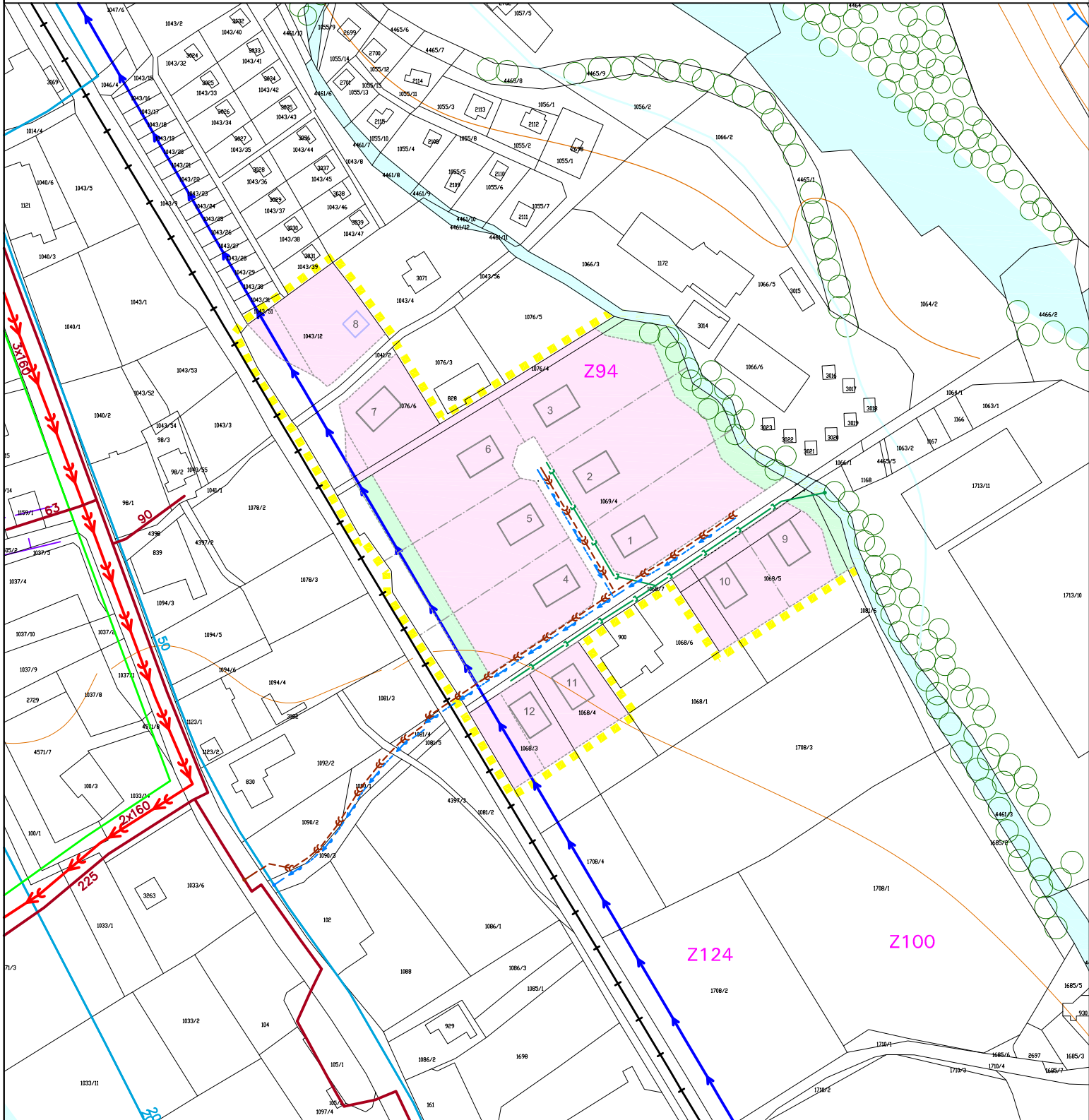
-  kanalizace tlaková
-  kanalizace splašková
-  přívaděč OOV
-  vodovodní řad

VODNÍ HOSPODÁŘSTVÍ - NÁVRH

-  vodovody
-  kanalizace splašková tlaková
-  kanalizace dešťová

BILANČNÍ PARAMETRY

-  možné dělení stavebních pozemků
-  orientační umístění domů



Územní studie Z94, Ostravice

výkres: VODNÍ HOSPODÁŘSTVÍ	výkres č. 02
objednatel: obec Ostravice	
pořizovatel: MěÚ Frydlant nad Ostravicí, odbor RR a SÚ	měřítko 1:2000
zhotovitel: Dipl. arch. Pierre Busch	formát A4
autorizace: Ing.arch.Kateřina Buschová, ČKA 3017	datum 3 / 2016